Stralcio PGT Comunale - Tavola "piano delle regole"Aggregato Urbano di Marmirolo Nord - Elaborato:PRvar_zto - Fasca di ripetto cimiteriale esistente

Scala 1_2.000

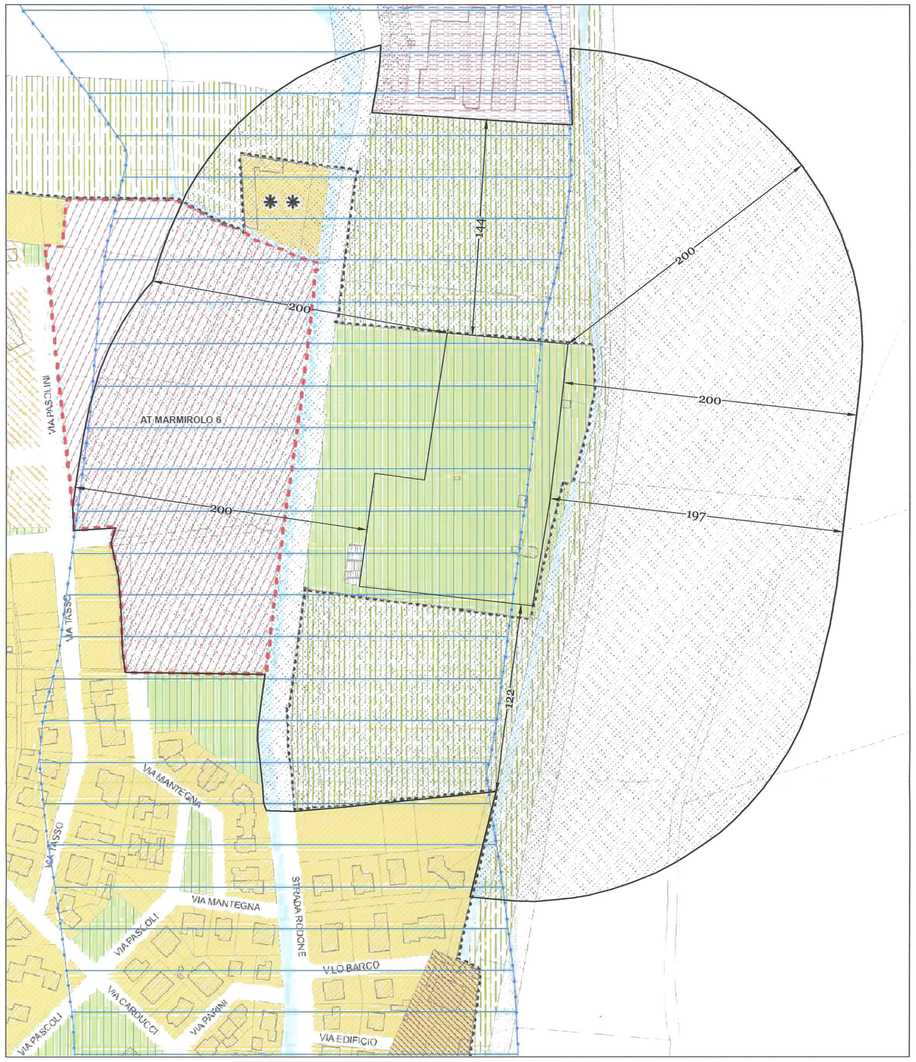

Fascia di rispetto Cimiteriale - Capoluogo

Scala 1_2.000

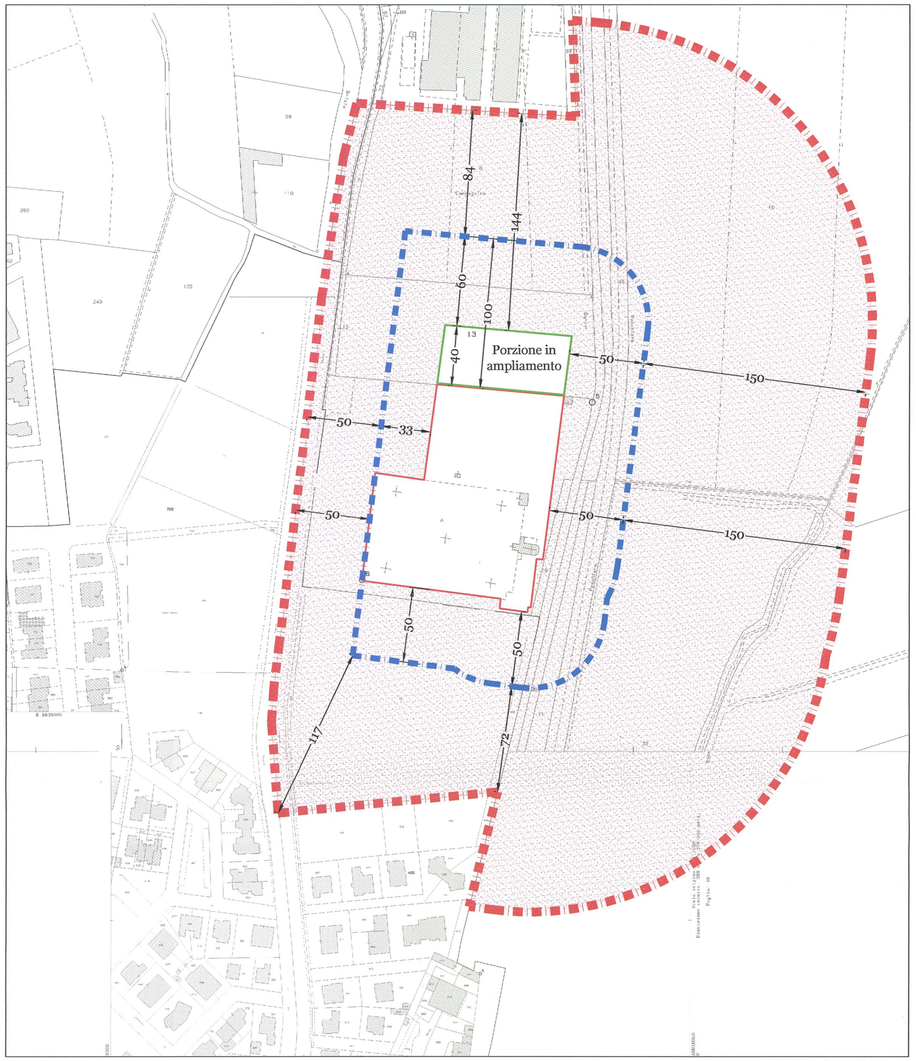

Carta Tecnica Regionale 1_10.000
Capoluogo

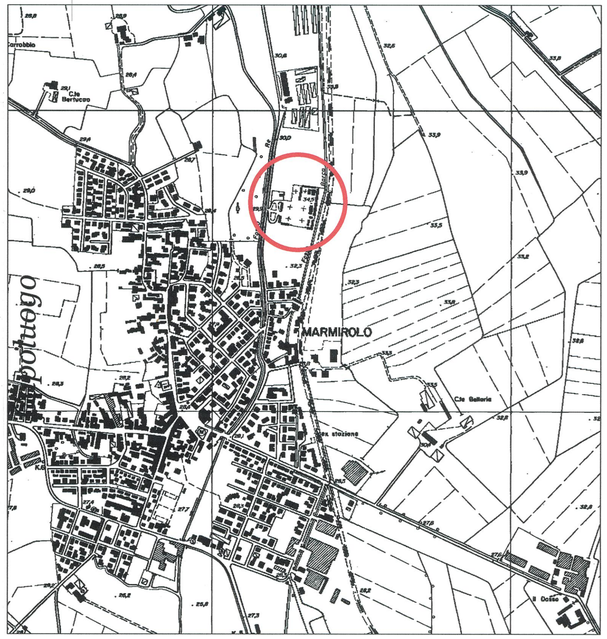

Areofoto

Legenda

- Confine Comunale
- Fabbricati
- Fabbricati non rappresentati sulla base catastale
- Cartografia catastale di base
- Tessuto urbano consolidato – Centro storico urbano
- Tessuto urbano consolidato prevalentemente residenziale
- Tessuto urbano consolidato produttivo, commerciale, terziario e direzionale
- Tessuto urbano consolidato misto
- Piani attuativi adottati/approvati nel P.R.G.C.
- Ambiti di Trasformazione
- Aree per attrezzature pubbliche e di interesse pubblico e generale
- Verde privato
- Confine centro abitato/edificato
- Infrastrutture sovracomunali per la viabilità in progetto ed in corso di realizzazione
- Fasce di rispetto: cimiteri, depuratori, strade, ferrovia, canale scaricatore Mincio
- Limite fascia di rispetto

Legenda

- Perimetrazione cimitero esistente
- Ampliamenti previsti dal presente *Piano Cimiteriale*
- Fascia di rispetto cimiteriale *(area edificabile esclusivamente per opere cimiteriali)*
- Perimetrazione fascia di rispetto cimiteriale
- Limite tra area inedificabile e area edificabile esclusivamente per opere cimiteriali

COMUNE DI MARMIROLO (MN)
N° 4656
- 6 APR. 2012
CATEGORIA | CLASSE | FASCICOLO

Arch. Giovannoni Luca
Via della Certosa,16 - 46100 Mantova - Località Angeli
E-mail: architetto.giovannoni@gmail.com
Cell: 3408259209

COMUNE DI MARMIROLO - PROVINCIA DI MANTOVA

PROGETTO: PIANO CIMITERIALE_ COMUNE DI MARMIROLO

OGGETTO TAVOLA: TAVOLA DI INQUADRAMENTO CAPOLUOGO

COMMITTENTE: COMUNE DI MARMIROLO

DATA AGG_TAVOLA: APRILE_2012

SCALA GRAFICA: 1:10.000 - 1:2.000

PIANO CIMITERIALE
Località:
Comune di MARMIROLO

TAVOLA 01

LA PROPRIETA' DI QUESTO ELABORATO E' RISERVATA A TERMINI DI LEGGE - E' FATTO DIVIETO A CHIUNQUE RIPRODURLO O RENDERLO NOTO A TERZI